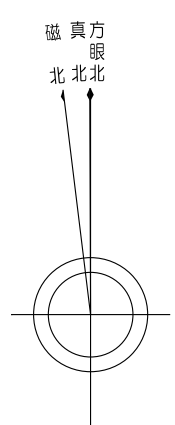
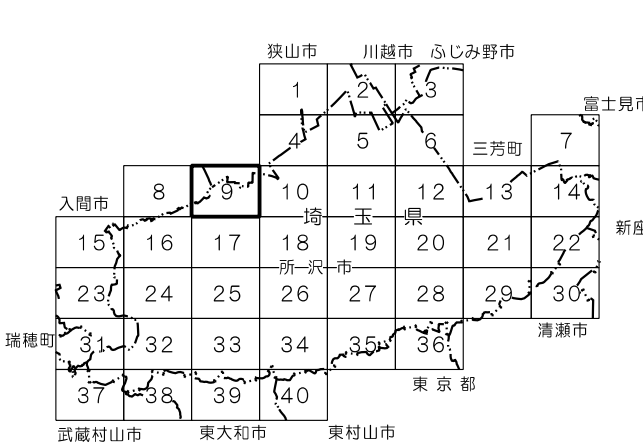
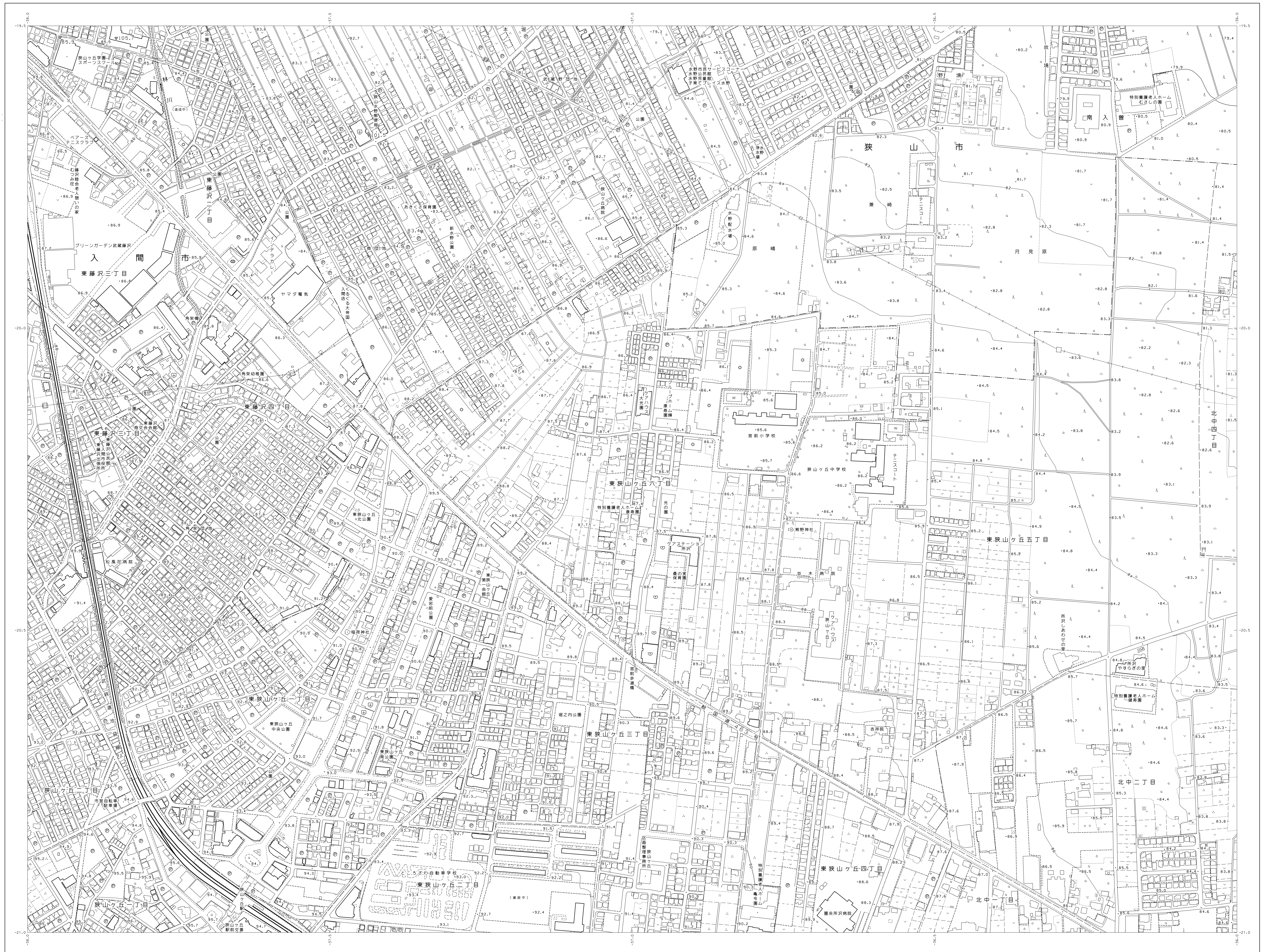


# 所沢市現況図 NO.9

IX-KD 60-4



真北と方位北との偏差0°13' 方位北と磁北との偏差7°00'



## 記号

普通建物	▲ 37.2 三角点	▽ 12.04 水準点	△ 14.8 水準点	▽ 12.04 水準点	△ 14.8 水準点
築ち建物	■ 12.04 水準点	▽ 12.04 水準点	△ 14.8 水準点	▽ 12.04 水準点	△ 14.8 水準点
普通無名	▲ 37.2 水準点	▽ 12.04 水準点	△ 14.8 水準点	▽ 12.04 水準点	△ 14.8 水準点
築ち無名	■ 12.04 水準点	▽ 12.04 水準点	△ 14.8 水準点	▽ 12.04 水準点	△ 14.8 水準点
官公署	□ 門	□ 門	□ 門	□ 門	□ 門
警察署	△ 警察署	△ 警察署	△ 警察署	△ 警察署	△ 警察署
消防署	△ 消防署	△ 消防署	△ 消防署	△ 消防署	△ 消防署
公民館	△ 公民館	△ 公民館	△ 公民館	△ 公民館	△ 公民館
学校	△ 学校	△ 学校	△ 学校	△ 学校	△ 学校
病院	△ 病院	△ 病院	△ 病院	△ 病院	△ 病院
神社	△ 神社	△ 神社	△ 神社	△ 神社	△ 神社
公園	△ 公園	△ 公園	△ 公園	△ 公園	△ 公園
緑地	△ 緑地	△ 緑地	△ 緑地	△ 緑地	△ 緑地
河川	△ 河川	△ 河川	△ 河川	△ 河川	△ 河川
道路	△ 道路	△ 道路	△ 道路	△ 道路	△ 道路
鉄道	△ 鉄道	△ 鉄道	△ 鉄道	△ 鉄道	△ 鉄道
境界	△ 境界	△ 境界	△ 境界	△ 境界	△ 境界
地籍	△ 地籍	△ 地籍	△ 地籍	△ 地籍	△ 地籍
用途	△ 用途	△ 用途	△ 用途	△ 用途	△ 用途
その他	△ その他	△ その他	△ その他	△ その他	△ その他

撮影 平成26年12月  
現況 平成27年8月  
発行 平成28年3月  
印刷 平成28年3月

1:2,500



「狭山市の承認を得て、同市長の都市計画基本図を複製したものです  
承認番号 平成27年11月10日(狭都特第60号)」  
「この測量成果は、入居市長の承認を得て所管の測量成果を複製して得たものである  
(承認番号)入居取第164号」

「この測量成果は、国土地理院長の助言を受けて得たものである  
(助業番号)平27第166号」

朝日航洋株式会社調製

所沢市役所

縮尺は平成14年国土交通省告示第9号に規定による  
射影変換法、世界測地系による。  
投影は横メルカトル投影  
図面に表示してある座標値はメートル単位  
方眼は0.5メートル単位  
高さの基準は東京湾の平均海面  
等高線の間隔は2メートル